Утверждена

(наименование документа об утверждении , включая наименования органов государственной власти или органов местного самоуправления , принявших решение об утверждении схемы или подписавших соглашение о перераспределении земельных участков)

от «____» _____ 202__г. №_____

СХЕМА РАСПОЛОЖЕНИЯ

земельного участка или земельных участков на кадастровом плане территории

Условный номер земельного участка
Площадь земельного участка 121244 кв.м.
Система координат МСК-32

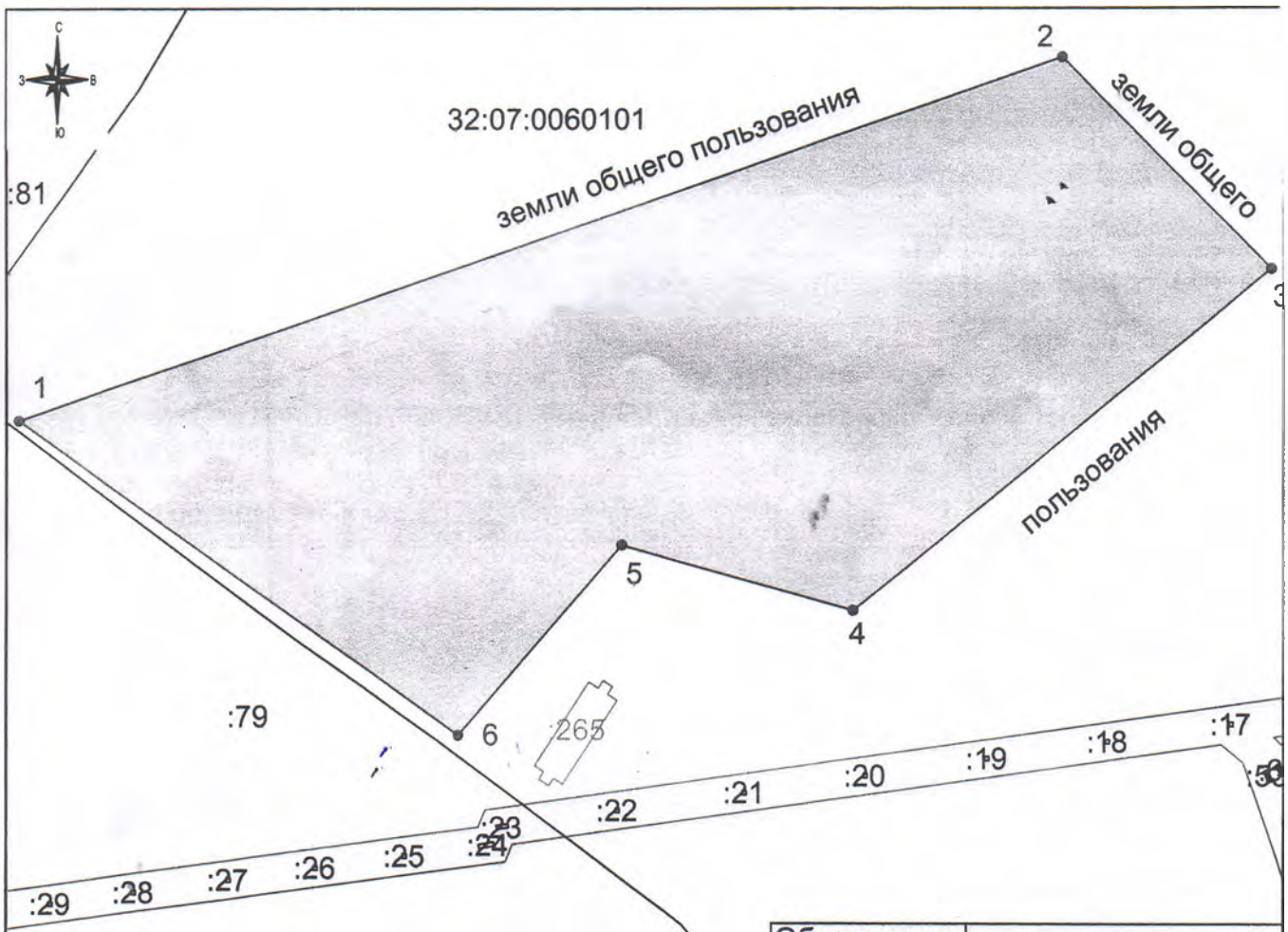

Обозначение характерных точек границ	Координаты, м	
	X	Y
1	2	3
н1	492024.11	1322076.32
н2	492227.15	1322654.98
н3	492108.93	1322771.33
н4	491919.33	1322539.37
н5	491955.60	1322411.01
н6	491849.58	1322320.25

Масштаб 1:4000

Условные обозначения:

- образуемый земельный участок
- граница кадастровых кварталов
- граница учтенных земельных участков
- контур объекта капитального строительства
- граница зоны с особыми условиями использования территории

Утверждена

(наименование документа об утверждении , включая наименования органов государственной власти или органов местного самоуправления , принявших решение об утверждении схемы или подписавших соглашение о перераспределении земельных участков)

от «____» _____ 202__г. №_____

СХЕМА РАСПОЛОЖЕНИЯ

земельного участка или земельных участков на кадастровом плане территории

Условный номер земельного участка
Площадь земельного участка 121244 кв.м.
Система координат МСК-32

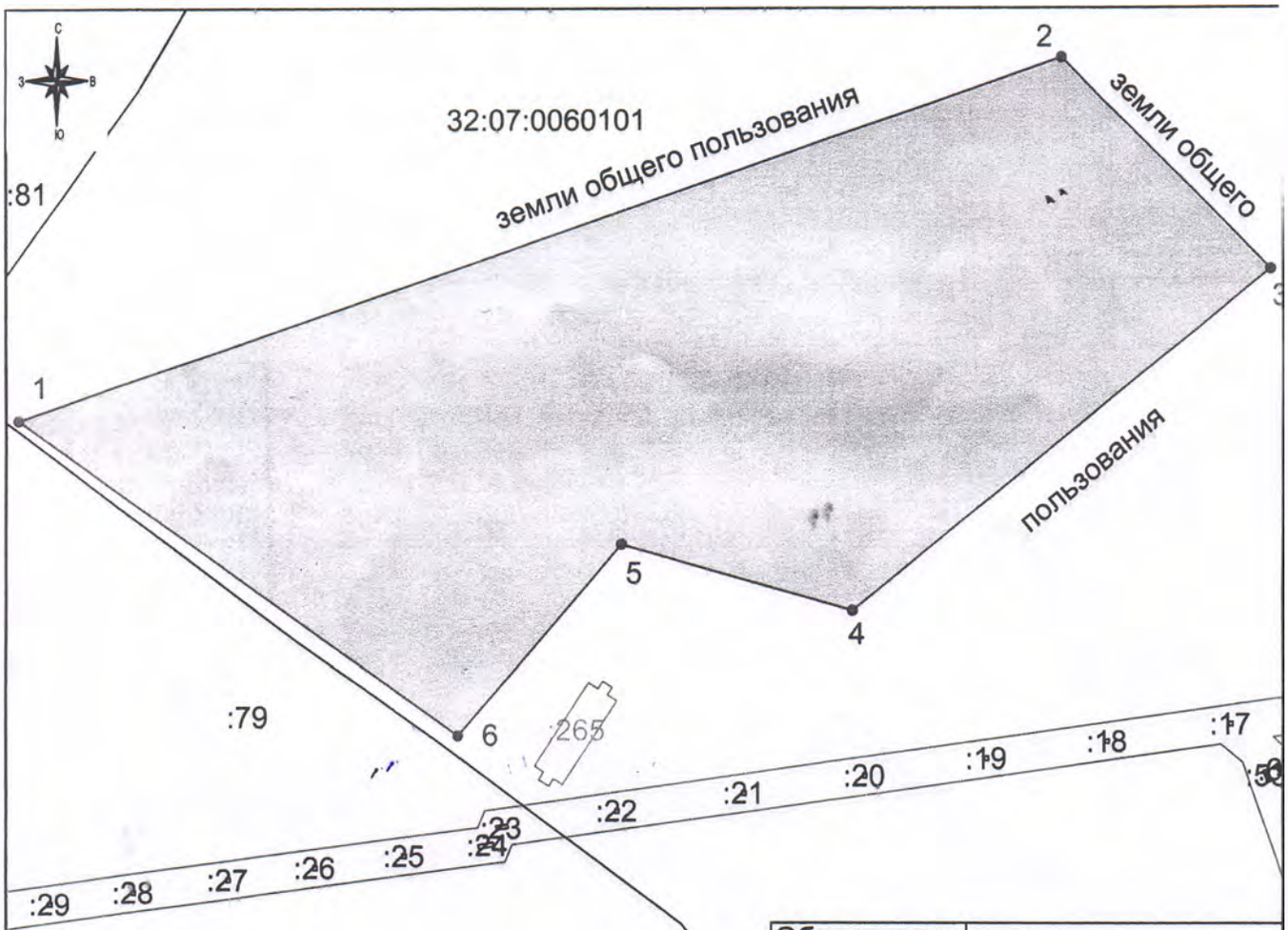

Обозначение характерных точек границ	Координаты, м	
	X	Y
1	2	3
н1	492024.11	1322076.32
н2	492227.15	1322654.98
н3	492108.93	1322771.33
н4	491919.33	1322539.37
н5	491955.60	1322411.01
н6	491849.58	1322320.25

Масштаб 1:4000

Условные обозначения:
- образуемый земельный участок
- граница кадастровых кварталов
- граница учтенных земельных участков
- контур объекта капитального строительства
- граница зоны с особыми условиями использования территории

Утверждена

(наименование документа об утверждении, включая наименования органов государственной власти или органов местного самоуправления, принявших решение об утверждении схемы или подписавших соглашение о перераспределении земельных участков)

от «____» _____ 202__г. №_____

СХЕМА РАСПОЛОЖЕНИЯ

земельного участка или земельных участков на кадастровом плане территории

Условный номер земельного участка
Площадь земельного участка 121244 кв.м.
Система координат МСК-32

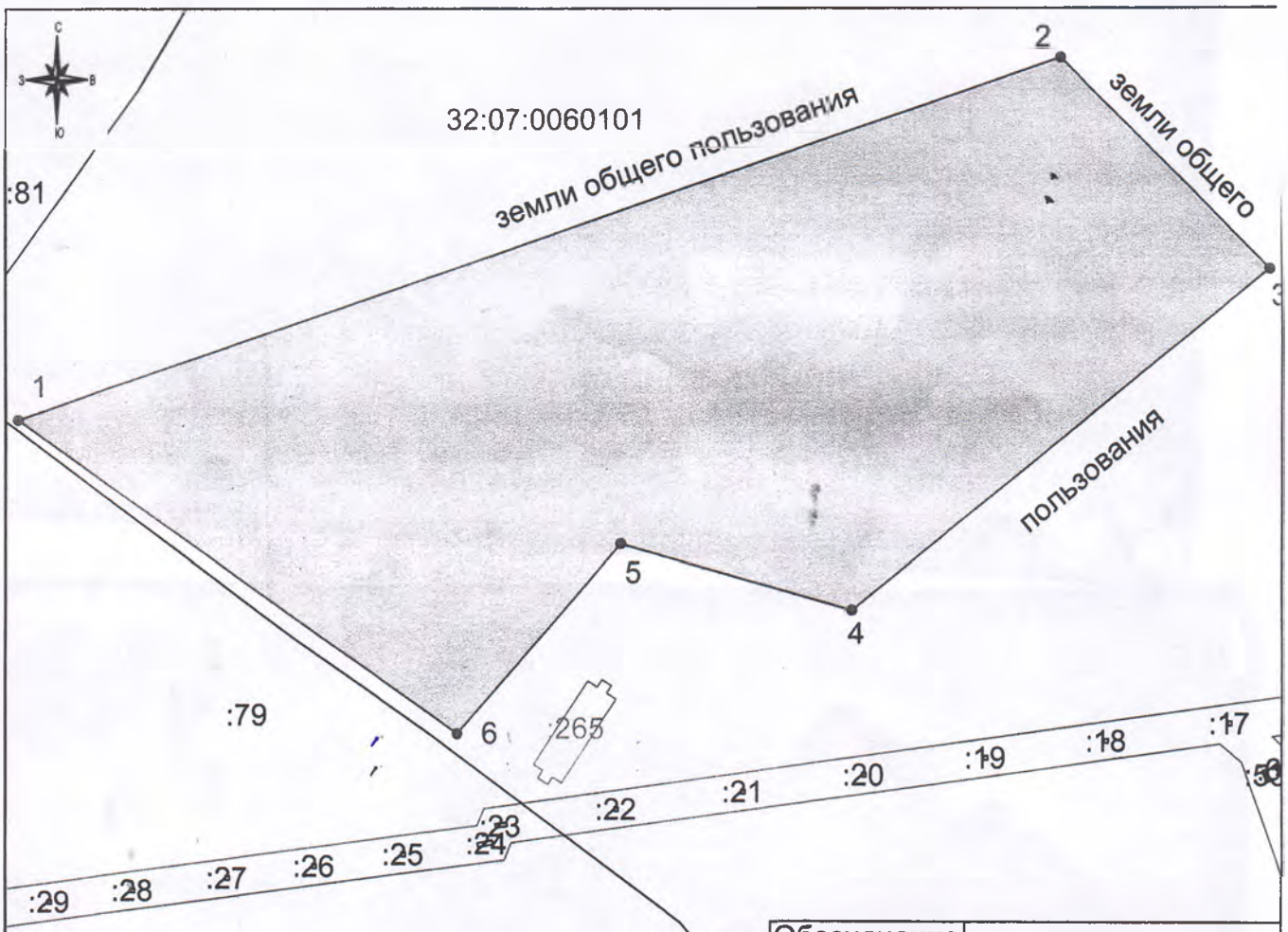

Обозначение характерных точек границ	Координаты, м	
	X	Y
1	2	3
н1	492024.11	1322076.32
н2	492227.15	1322654.98
н3	492108.93	1322771.33
н4	491919.33	1322539.37
н5	491955.60	1322411.01
н6	491849.58	1322320.25

Масштаб 1:4000

Условные обозначения:
- образуемый земельный участок
- граница кадастровых кварталов
- граница учтенных земельных участков
- контур объекта капитального строительства
- граница зоны с особыми условиями использования территории